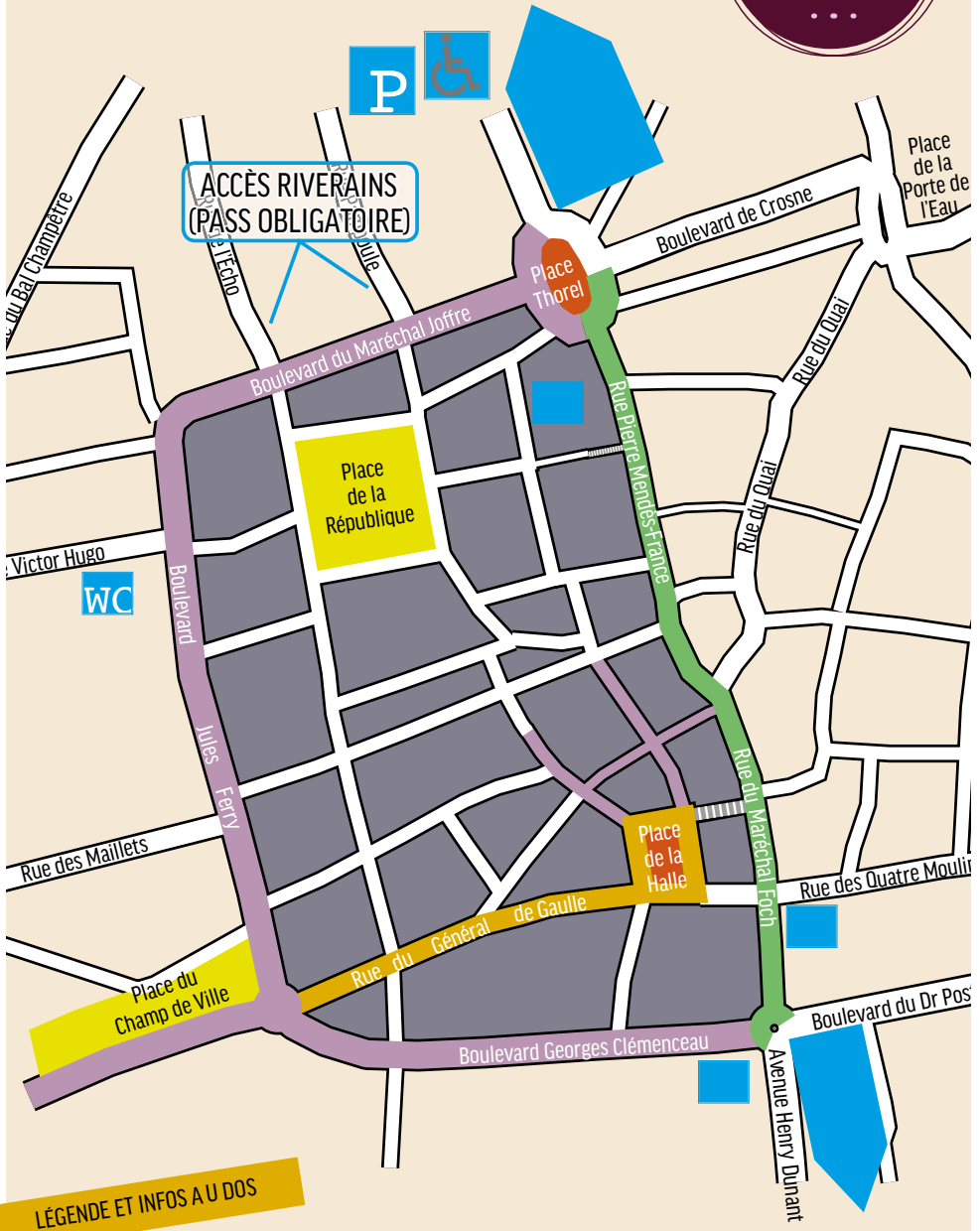


# Plan de circulation et de stationnement Centre-ville de Louviers



LÉGENDE ET INFOS A U DOS

VENDREDI 28, SAMEDI 29 & DIMANCHE 30  
SEPTEMBRE 2018




## CIRCULATION ET STATIONNEMENT

Sur l'ensemble du périmètre de la foire :

- stationnement très difficile du lundi 24 septembre au mercredi 26 septembre inclus


- stationnement impossible du jeudi 27 septembre au lundi 1 octobre


- Circulation en sens unique à partir du lundi 24 septembre à 9 h sur les boulevards Jules Ferry et du Maréchal Joffre


 Zone piétonne, accès véhicules riverains uniquement (pass riverain obligatoire).

- Entrée riverains et cœur de ville par la rue de l'Écho, sortie par la rue Pampoule

- Circulation en double sens à partir du jeudi 27 septembre boulevard de Crosne, place Thorel et rue du 11 Novembre

 Circulation et stationnement impossibles du jeudi 27 septembre à 9h30 au lundi 1 octobre inclus sur les boulevards Joffre, Jules Ferry et Georges Clémenceau et rue de Beaulieu

 Circulation impossible du jeudi 27 septembre 14h au lundi 1 octobre inclus rue du Général de Gaulle et place de la Halle aux Drapiers

 Circulation impossible du vendredi 28 septembre 4h au lundi 1 octobre 4h inclus rue Pierre Mendès-France, rue du Matrey, rue aux Huiliers et rue du Marché aux Oeufs.

## PASS RIVERAINS

Le périmètre de la Foire Saint-Michel sera totalement interdit aux véhicules. Pour les habitants du centre-ville, les commerçants et les employés, la ville de Louviers peut délivrer des laissez-passer, sous certaines conditions.

Il faut se rendre à l'accueil de la mairie avant le jeudi 27 septembre et présenter les originaux des documents suivants :

- carte grise du véhicule
- attestation de domicile de moins de 3 mois ou attestation de l'employeur
- pièce d'identité en cours de validité

PLAN AU DOS